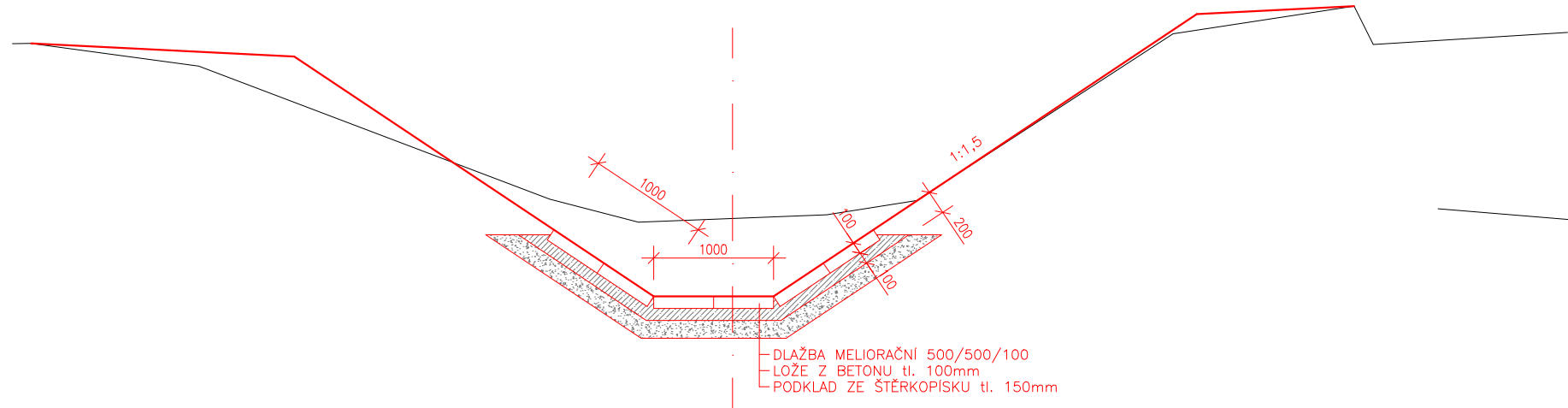
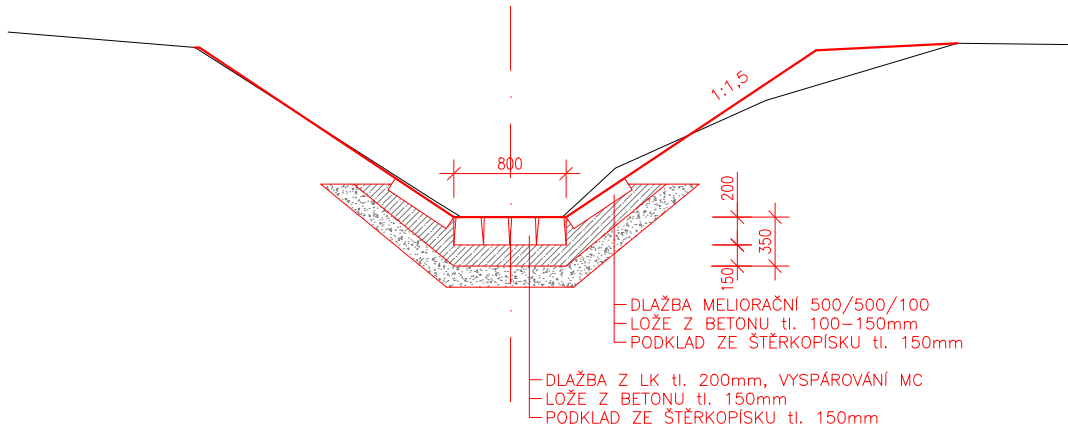


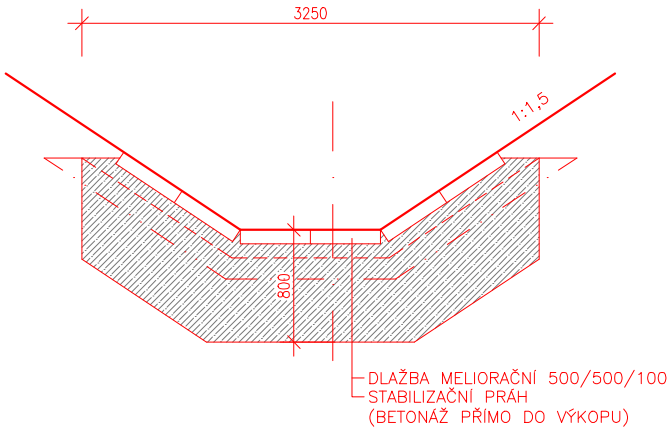
VZOROVÝ ŘEZ KORYTEM
km 0,0000 - 0,5035



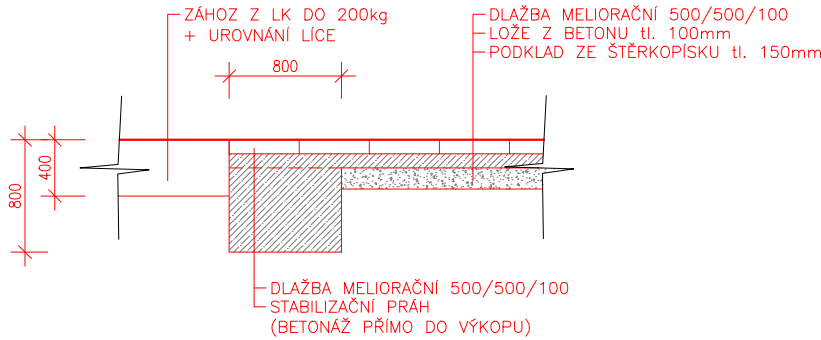
VZOROVÝ ŘEZ KORYTEM
km 0,8389-1,2103



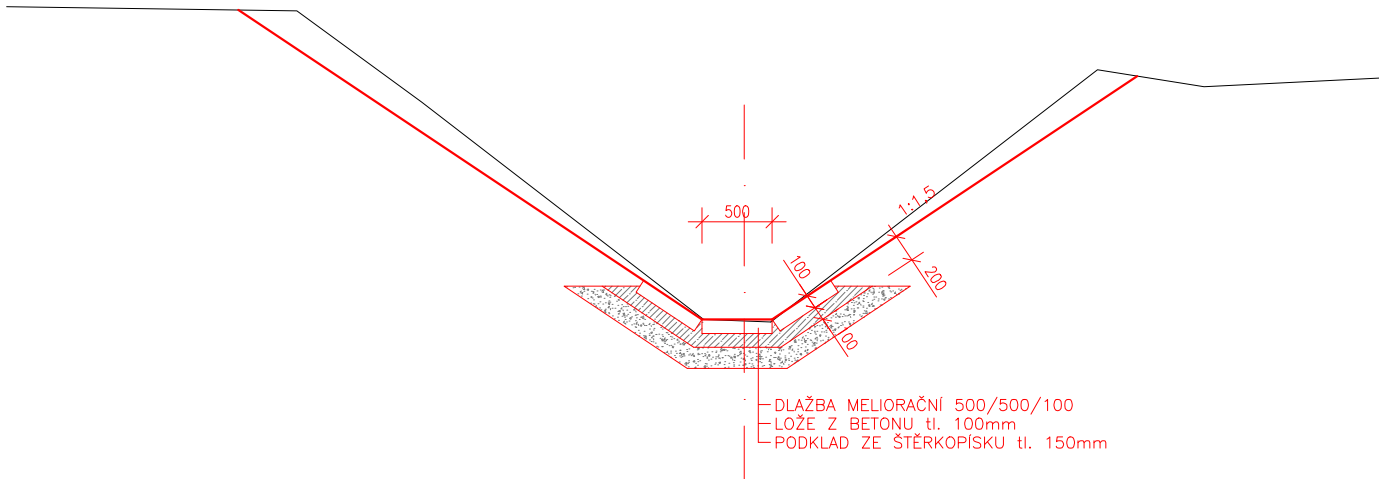
STABILIZAČNÍ PRÁH
PŘÍČNÝ ŘEZ
km 0,0125



STABILIZAČNÍ PRÁH
PODÉLNÝ ŘEZ
km 0,0125



VZOROVÝ ŘEZ KORYTEM
km 0,5035-0,8389



POZNÁMKA:

- V km 1,2103–1,250 SE PROVEDE POUZE OPRAVA PROFILU (ODTĚŽENÍ NÁNOSŮ ZE DNA A SVAHŮ) ZA ÚČELEM PLYNULÉHO UKONČENÍ OPRAVY – NAVAŽÁNÍ OPRAVOVANÉHO ÚSEKU KORYTA NA NEOPRAVOVANÝ ÚSEK.

Zodpovědný pracovník	Vypracoval		 AQUA CENTRUM Břeclav s.r.o. Kapusty 27, 690 06 Břeclav IČO 60710063, DIČ CZ60710063 tel.: 519 333 689, email: aqc@wo.cz	
Ing. Milan Bartolšic	Ing. Jan Varadínek			
Investor: Povodí Moravy, s.p., Dřevařská 11, 60175 Brno			Formát	
Akce: Těšnovický potok, km 0,000-1,250 oprava opevnění a odstranění nánosů DOKUMENTACE PRO PROVÁDĚNÍ STAVBY			Datum	březen 2018
			Číslo stavby	
Příloha: VZOROVÉ PŘÍČNÉ ŘEZY KORYTEM			Měřítko 1:50	Číslo přílohy D.1.1.b.4